

**INFORME DE MONITOREO DE MEDIOS\***

Fecha: 01/05/2024

Semanan°18

Coordinación de Vigilancia Epidemiológica

\*Vigilancia basada en eventos de interés epidemiológico mediante el monitoreo de medios abiertos de comunicación locales y nacionales.

**Reporte de eventos:**

Amenaza	Tema	Medio	Fecha	Resumen	Liga	Prioridad	Verificación
Sismo	Sismo en Morelos	El Sol de Cuernavaca	01 mayo 2024	A pesar de que el SSN informó el registro cerca de Cuernavaca, el epicentro se ubicó a 16 kilómetros al Oeste la capital de Morelos, dentro del <b>Parque Estatal Cerro de la Cruz</b> en Tejaltepec, ya en el Estado de México.	<a href="https://www.elsoldecuernavaca.com.mx/policia/sismo-en-cuernavaca-temblo-este-primer-de-mayo-en-cuernavaca-11847341.html">https://www.elsoldecuernavaca.com.mx/policia/sismo-en-cuernavaca-temblo-este-primer-de-mayo-en-cuernavaca-11847341.html</a>	Bajo	No percibido
Biológico	Vigila COPRISEM higiene en establecimientos	El Sol de Cuernavaca	01 mayo 2024	La Secretaría de Salud y los Servicios de Salud Morelos ( <b>SSM</b> ) pidieron a través de la Comisión para la Protección contra Riesgos Sanitarios ( <b>Coprisem</b> ), que los <b>establecimientos de comida cumplan con las prácticas de higiene necesarias</b> , esto con el objetivo de evitar enfermedades gastrointestinales.	<a href="https://www.elsoldecuernavaca.com.mx/local/establecimientos-de-morelos-deben-cumplir-con-practicas-de-higiene-11844728.html">https://www.elsoldecuernavaca.com.mx/local/establecimientos-de-morelos-deben-cumplir-con-practicas-de-higiene-11844728.html</a>	Bajo	Ratificado
Biológico	Se espera aumento de casos de Dengue	La Unión	01 mayo 2024	El panorama en la entidad en la semana epidemiológica 16, señala que se tienen 305 casos acumulados, de ellos, 47 no graves, 258 con signos de alarma y graves, así como cinco defunciones, lo que coloca a Morelos, en el 10º lugar a nivel nacional por número de casos.	<a href="https://www.launion.com.mx/morelos/avances/noticias/249246-aumentaran-casos-de-dengue-en-las-proximas-semanas-alertaron-autoridades-de-salud.html">https://www.launion.com.mx/morelos/avances/noticias/249246-aumentaran-casos-de-dengue-en-las-proximas-semanas-alertaron-autoridades-de-salud.html</a>	Bajo	Ratificado



<http://ssm.gob.mx>



Servicios de Salud Morelos



@MorelosSalud

Callejón Borda N°3 Col. Centro C.P. 62000  
Teléfono (777) 312 62 31 / 314 33 36 ext. 222

**Calle Gómez Azcárate No. 205, Col. Lomas de la Selva  
C.P. 62270, Cuernavaca, Morelos. Tel.: 777 102 25 56**

**INFORME DE RIESGOS METEOROLÓGICOS**

Fecha: 01/05/2024

Semananº18

Coordinación de Vigilancia Epidemiológica

**Fuente:** Servicio Meteorológico Nacional de México, CONAGUA. <https://proteccioncivil.morelos.gob.mx/>

**SE PRONOSTICAN LLUVIAS PUNTUALES FUERTES EN COAHUILA, OAXACA Y CHIAPAS, ASÍ COMO RACHAS FUERTES DE VIENTO CON POSIBLES TORBELLINOS O TORNADOS EN EL NORESTE DEL PAÍS**

Durante esta noche y madrugada del jueves, una **línea seca** extendida sobre el norte del país en interacción con la **corriente en chorro subtropical e inestabilidad en niveles altos de la atmósfera**, ocasionará lluvias puntuales fuertes con descargas eléctricas y posible caída de granizo (de diferente tamaño) en Coahuila, además de chubascos en Nuevo León y Tamaulipas, vientos con rachas de 60 a 70 km/h y posible formación de *torbellinos o tornados* en dichas entidades. Además, se pronostican vientos con rachas de 60 a 70 km/h en Chihuahua y Durango; rachas de 40 a 60 km/h en Quintana Roo, y con posibles tolvaneras en Sonora, Zacatecas, San Luis Potosí, Aguascalientes, Jalisco, Michoacán, Guerrero, Oaxaca, Guanajuato, Querétaro, Hidalgo, Estado de México, Ciudad de México y Tabasco. Por otro lado, **canales de baja presión** en el interior del territorio nacional, en combinación con el **ingreso de humedad** del Océano Pacífico, Golfo de México y Mar Caribe, originarán lluvias y chubascos acompañados de descargas eléctricas en Puebla y Veracruz, así como lluvias aisladas en San Luis Potosí, Querétaro, Hidalgo, Estado de México, Ciudad de México, Tlaxcala, Tabasco, Yucatán, Quintana Roo y Campeche. Asimismo, la **circulación de un sistema de alta presión** en superficie, genera viento de componente sur (**surada**) con rachas de 60 a 70 km/h en Tamaulipas y rachas de 40 a 60 km/h en Veracruz.

**Las lluvias fuertes podrían acompañarse con descargas eléctricas y caída de granizo, así como generar encharcamientos, inundaciones y deslaves.**

**Lluvias aisladas (0.1 a 5 mm):**

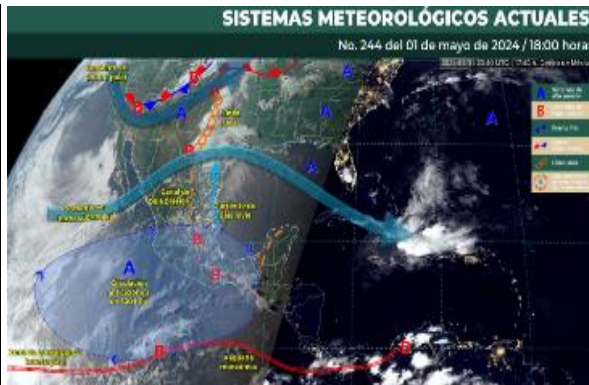
Estado de México y Ciudad de México.

**Temperaturas Máximas de 40-45 °C:**

Morelos, Michoacán y Guerrero.

**Pronostico en región Mesa Central:**

Cielo medio nublado a nublado durante el día, con lluvias puntuales fuertes en Puebla, chubascos en Hidalgo y Tlaxcala. Sin lluvia en el resto de la región. Ambiente matutino fresco a templado y bancos de niebla en zonas montañosas de Hidalgo, norte de Puebla y norte de Querétaro. **Ambiente vespertino caluroso en la región, siendo muy caluroso en Morelos.** Viento de dirección variable de 15 a 30 km/h con rachas 40 a 60 km/h y posibles tolvaneras en la región.



**Recomendaciones de Protección Civil**

**TEMPERATURAS ALTAS:**

- Extremar precaución ante temperaturas altas, dar especial atención a **personas enfermas y de la tercera edad, niños e indigentes.**
- Mantenerse fresco e hidratado, tomar **abundantes líquidos.**
- No exponerse por **tiempos prolongados a los rayos solares** para evitar insolación y golpes de calor.
- Utilizar **ropa y calzado ligero para esta temporada**, de preferencia en colores claros, para evitar que aumente la temperatura corporal e incluso se presente un "golpe de calor".
- **Mantener informada a la población.**

**Nivel de riesgo alto**

**Existe riesgo meteorológico para la población en general, en especial población de alta vulnerabilidad, pudiendo generar deshidratación, golpes de calor, insolación o quemaduras por efectos de radiación solar.**



<http://ssm.gob.mx>



Servicios de Salud Morelos



@MorelosSalud

Callejón Borda N°3 Col. Centro C.P. 62000  
Teléfono (777) 312 62 31 / 314 33 36 ext. 222

**Calle Gómez Azcárate No. 205, Col. Lomas de la Selva  
C.P. 62270, Cuernavaca, Morelos. Tel.: 777 102 25 56**

## INFORME DE MONITOREO VOLCÁNICO Y SISMOLÓGICO


Fecha: 01/05/2024

Semana N°18

Coordinación de Vigilancia Epidemiológica

**Fuente:** Servicio Sismológico Nacional, UNAM. / Centro nacional de Prevención de Desastres (CENAPRED)-SEGOB, SENEAM-SCT y NOAA.

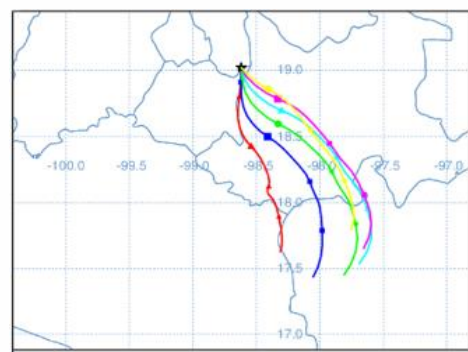
En las últimas 24 horas, mediante los sistemas de **monitoreo del volcán Popocatepetl**, se detectan **86 exhalaciones** de baja intensidad, acompañadas de vapor de agua, otros gases volcánicos y, en ocasiones, ligeras cantidades de ceniza. Además, se contabilizaron **25 minutos de temblor** de alta frecuencia y muy baja amplitud. **Al momento de este reporte, se observa una emisión de vapor de agua y otros gases, con dirección oeste suroeste.**


NIVEL DE ALERTA		AMARILLO-FASE 2	RECOMENDACIONES PARA LA FASE AMARILLO FASE 2
		<p><b>El volcán presenta incremento en su actividad, con explosiones esporádicas:</b></p> <ul style="list-style-type: none"> <li>Pluma continúa de vapor de agua y gas.</li> <li>Caída de ceniza leves a moderadas en poblaciones cercanas.</li> <li>Lanzamiento de fragmentos incandescentes y posibilidad de flujos piroclásticos de corto alcance asociado a las explosiones.</li> <li>Crecimiento y destrucción de domos de lava.</li> <li>Flujos de lodo o escombros de corto alcance.</li> </ul>	<ol style="list-style-type: none"> <li>Continuar con el <b>radio de seguridad de 12 km</b>, por lo que la <b>permanencia</b> en esa área <b>no está permitida</b>.</li> <li>Controlar el tránsito entre Santiago Xalitlintla y San Pedro Nexapa, vía Paso de Cortés.</li> <li>A las autoridades de <b>Protección Civil</b>, <b>mantener sus procedimientos preventivos</b>, de acuerdo con sus planes operativos.</li> <li>A la <b>población</b> se le recomienda <b>eleva la atención a los avisos de las autoridades de su localidad</b> y se exhorta a no acercarse al volcán, y mucho menos al cráter.</li> <li><b>Mantenerse fuera de cañadas ante posibles flujos de lodo</b>, principalmente en temporada de lluvias.</li> </ol>

### PRONOSTICO DE CAIDA DE CENIZA

En caso de una exhalación de ceniza volcánica, el pronóstico de trayectoria hacia el **sur, sur-sureste y sureste del cráter** (simulando exhalación cada hora en las próximas 6 horas), a su paso por la zona oeste, centro-suroeste, suroeste y sur del estado de Puebla, para las **primeras 12 horas de pronóstico** (de las 10:00 a las 22:00 hora local). Posteriormente, para las **últimas 12 horas de pronóstico** (de las 22:00 a las 10:00 hora local del día siguiente), las trayectorias continuarían sobre la zona suroeste y sur del estado de Puebla; y zona noroeste del estado de Oaxaca.

**SIN PRONOSTICO DE CAIDA DE CENIZA PARA EL ESTADO**



SISMOS	<p>Se registró sismo de magnitud de <b>4.6 grados</b> Richter, a las 18:34:00 hrs con localización del epicentro a 45 km al sur de Rio Grande, Oaxaca.</p> <p><b>NO PERCIBIDO EN EL ESTADO DE MORELOS.</b></p>		
	REPORTE DE DAÑOS A LA POBLACION		
	PROTECCIÓN CIVIL	Sin reporte de daños a la población ni a la infraestructura en salud.	



<http://ssm.gob.mx>



Servicios de Salud Morelos



@MorelosSalud

Callejón Borda N°3 Col. Centro C.P. 62000  
Teléfono (777) 312 62 31 / 314 33 36 ext. 222

**Calle Gómez Azcárate No. 205, Col. Lomas de la Selva  
C.P. 62270, Cuernavaca, Morelos. Tel.: 777 102 25 56**

**INFORME DE MONITOREO DE TEMPERATURAS Y CALIDAD DEL AIRE**

Fecha: 01/05/2024

Semana N°18

Coordinación de Vigilancia Epidemiológica

Fuente: Comisión Estatal de Agua (CEAGUA)

**PRONOSTICO DE TEMPERATURAS POR  
MUNICIPIO**

Municipio	Min.	Max.	Municipio	Min.	Max.
Amacuzac	20°	41°	Tepalcingo	22°	38°
Cuautla	18°	35°	Ayala	21°	39°
Jiutepec	20°	36°	Huitzilac	08°	25°
Temixco	19°	38°	Tepoztlán	19°	35°
Tlaltizapan	19°	40°	Zacualpan	16°	34°
Axochiapan	22°	39°	Tlalquitenango	23°	43°
Cuernavaca	18°	36°	Puente de Ixtla	21°	41°
Jojutla	23°	41°			

**TEMPERATURAS MÁXIMAS Y MÍNIMAS,  
ULTIMAS 24 HRS**

**Mínimas**

Huitzilac	08° 25°
Tetela del Volcán	14° 27°
Totolapan	14° 30°
Ocuituco	15° 30°

**Máximas**

Tlalquitenango	23° 43°
Jojutla	23° 41°
Axochiapan	22° 39°
Zacatepec	22° 39°

**CALIDAD DEL AIRE**

ÍNDICE AIRE Y SALUD	NIVEL DE RIESGO ASOCIADO	RECOMENDACIONES	
		GRUPOS SENSIBLES	PARA TODA LA POBLACIÓN
<p>Estación de Monitoreo Cuernavaca Centro, Morelos</p> <p><b>59</b> <b>Moderado</b> Updated on Wed. 16:00 temperature: 33°C</p> <p>current past 2 days</p> <p>PM2.5 AQI: 59 min max 59 107</p> <p>PM10 AQI: 41 min max 40 61</p>	<p><b>Moderado</b></p> <p>Las personas sensibles pueden experimentar síntomas respiratorios (asmáticos), posible agravamiento de enfermedad pulmonar y cardiaca en personas con enfermedad cardiopulmonar y adultos mayores.</p>	<p>Considera reducir las actividades físicas vigorosas al aire libre.</p>	<p>Disfruta las actividades al aire libre.</p>



<http://ssm.gob.mx>



Servicios de Salud Morelos



@MorelosSalud

Callejón Borda N°3 Col. Centro C.P. 62000  
Teléfono (777) 312 62 31 / 314 33 36 ext. 222

Calle Gómez Azcárate No. 205, Col. Lomas de la Selva  
C.P. 62270, Cuernavaca, Morelos. Tel.: 777 102 25 56

## INFORME DE MONITOREO EPIDEMIOLÓGICO

Fecha: 01/05/2024

Semanan°18

Coordinación de Vigilancia Epidemiológica

**Fuente:** Jurisdicciones Sanitarias del estado de Morelos.

### JURISDICCION SANITARIA I:

AL MOMENTO DE ESTE REPORTE Y COMO PARTE DEL SEGUIMIENTO A LOS CASOS DE IMPORTANCIA EPIDEMIOLOGICA LA UIES ESTATAL **NO HA RECIBIDO INFORME DE EVENTOS EXTRAORDINARIOS DE NOTIFICACION INMEDIATA** POR PARTE DE LA JURISDICCION SANITARIA DE:

- **TEMPERATURAS NATURALES EXTREMAS**
- **CASOS SOSPECHOSOS DE SARAMPION**

### JURISDICCION SANITARIA II:

AL MOMENTO DE ESTE REPORTE Y COMO PARTE DEL SEGUIMIENTO A LOS CASOS DE IMPORTANCIA EPIDEMIOLOGICA LA UIES ESTATAL **NO HA RECIBIDO INFORME DE EVENTOS EXTRAORDINARIOS DE NOTIFICACION INMEDIATA** POR PARTE DE LA JURISDICCION SANITARIA DE:

- **TEMPERATURAS NATURALES EXTREMAS**
- **CASOS SOSPECHOSOS DE SARAMPION**

### JURISDICCION SANITARIA III:

AL MOMENTO DE ESTE REPORTE Y COMO PARTE DEL SEGUIMIENTO A LOS CASOS DE IMPORTANCIA EPIDEMIOLOGICA LA UIES ESTATAL **NO HA RECIBIDO INFORME DE EVENTOS EXTRAORDINARIOS DE NOTIFICACION INMEDIATA** POR PARTE DE LA JURISDICCION SANITARIA DE:

- **TEMPERATURAS NATURALES EXTREMAS**
- **CASOS SOSPECHOSOS DE SARAMPION**



<http://ssm.gob.mx>



Servicios de Salud Morelos



@MorelosSalud

Callejón Borda N°3 Col. Centro C.P. 62000  
Teléfono (777) 312 62 31 / 314 33 36 ext. 222

**Calle Gómez Azcárate No. 205, Col. Lomas de la Selva  
C.P. 62270, Cuernavaca, Morelos. Tel.: 777 102 25 56**